

MSW - Mar - 05

SESSION 2023-24

AQAR CRITERION-


CGCOGN15565


GOVERNMENT CHANDULAL CHANDRAKAR ARTS AND SCIENCE COLLEGE PATAN, DURG (C.G.)


REPORT OF THE PROGRAM

2023-24

S.N.	PROGRAM POINTS	PROGRAM DETAILS
1	Name of the Program:	सामाजिक आर्थिक सर्वेक्षण कार्यक्रम संबंधी प्रशिक्षण
2	Date of the Program:	02/03/2024 से 08/03/2024
3	Name of the Department / Cell / Committee (Organized by):	समर्थन सेंटर फॉर डेवलपमेंट सर्विस एवं समाज कार्य विभाग
4	Name of the Organizer:	डा. पुढ्या भिज / राहुल रव्ही
5	Coordinator/Convener Name:	श्री. उषादेके वसु / राहुल चौधरी
6	Number of Participants (Attach the list below):	12
7	Total No. of Beneficiaries (Attach the list below):	
8	Chief Guest of the Program	
9	President of the Program	
10	Program Conducted By:	समाज कार्य विभाग / समर्थन NCO.
11	PRESS Report, if published (Online link, Offline-Press Report)	
12	Brief Report of the Program: PHOTO/MONO OF THE PROGRAM	समाज कार्य के विद्यार्थियों को सा. आर्थिक सर्वेक्षण से संबंधित जानकारी प्रदान करने के लिए दिनांक 02/03/24 से 08/03/24 तक न वित्तीय प्रशिक्षण कार्यक्रम का आयोजन "समर्थन सेंटर फॉर डेवलपमेंट सर्विस" द्वारा मेलाबाबू (लल्लूबाबाबाबू) में किया गया जिसमें विभाग के 12 विद्यार्थियों ने भाग लिया एवं सामाजिक आर्थिक सर्वेक्षण के तीनों तरीकों से अवगत हुए एवं लोगों को विभिन्न प्रकार के योजनाओं का लाभ प्राप्त कर अपनी आर्थिक स्थिति सुधरे करने से संबंधित जागरूकता कार्यक्रम चलाया गया।


HOD/ORGANIZER


COORDINATOR
Internal Quality Assurance Cell (IQAC)
Govt. Chandulal Chandrakar
Arts and Science College
Patan, Distt-Durg (C.G.)


PRINCIPAL
Principal
Govt. C.L.C. Arts and Science
College Patan; Distt.-Durg (C.G.)



Sonakhan, Chhattisgarh, India
GH9F+9CX, Sonakhan, Chhattisgarh 493335,
Lat 21.51866°
Long 82.573268°
05/03/24 07:54 AM GMT +05:30

Google



कसडोल, छत्तीसगढ़, भारत
GH9C+3Q9, कसडोल, सोनाखान, छत्तीसगढ़ 492112, भारत
Lat 21.517886°
Long 82.571589°
04/03/24 06:03 PM GMT +05:30

GPS Map Car

Google



सोनाखान, छत्तीसगढ़, भारत
GH8C+V63, सोनाखान, छत्तीसगढ़ 493335, भारत
Lat 21.516731°
Long 82.570861°
06/03/24 10:49 AM GMT +05:30

Google

GPS Map Car



कसडोल, छत्तीसगढ़, भारत
GH9C+3Q9, कसडोल, सोनाखान, छत्तीसगढ़ 492112, भारत
Lat 21.517854°
Long 82.571427°
04/03/24 05:58 PM GMT +05:30

Google

GPS Map Car



सोनाखान, छत्तीसगढ़, भारत
GH8C+QP4, सोनाखान, छत्तीसगढ़ 492112, भारत
Lat 21.516912°
Long 82.571126°
06/03/24 10:45 AM GMT +05:30

Google

GPS Map Car

gjh

सामाजिक आर्थिक सर्वेक्षण - अंतर्धी प्रशिक्षण

दिनांक - 02/03/24 to 08/03/24

Page No.	
Date	

(श्रीनाम्नान (बर्लीयतावाड))

सामाजिक कार्य के विद्यार्थियों को सामाजिक आर्थिक सर्वेक्षण से संबंधित जानकारी प्रदान किये जाने के लिए दिनांक

02/03/24 से 08/03/24 तक + दिवसीय प्रशिक्षण

कार्यक्रम का आयोजन "सामर्थन सेंटर की 2 इकायमेंट

स्पोर्ट्स हाउस न. न के. पी. एन. डुवा रोड पैरपुरी द्वारा

श्रीनाम्नान (बर्लीयतावाड) में किया गया जिसमें विभाग के 12 विद्यार्थियों ने भाग लिया एवं सामाजिक आर्थिक

सर्वेक्षण के तौर-तरीकों से अवगत हुए हुए एवं

समस्याओं को विभिन्न प्रकार के योजनाओं का लाभ

प्राप्त कर अपनी आर्थिक स्थिति सुदृढ़ करने से

संबंधित जागरूकता कार्यक्रम चलाया गया।

जो में भाग लेने वाले विद्यार्थी:

नाम	पता
1) लक्ष्मी शर्मा	लक्ष्मी
2) Yishulata	Shy
3) Rashmi	Prithi
4) Babita Tandan	Babita
5) Payal	Payal
6) अमृता	Amrita
7) Manojan Sahu	Manojan
8) Tarinee Sahu	Tarinee
9) Pooja Sahu	Pooja
10) Bidumbhara Sahu	Bidumbhara
11) Veehu Sahu	Veehu
12) Ganga	Ganga

Sh